

# TERITORIJŲ PLANAVIMO PROCESO INICIJAVIMO SUTARTIS

2023 m. 01-19 d. Nr. 127-39(3.54)  
Šiauliai

Biudžetinė įstaiga Šiaulių rajono savivaldybės administracija, buveinės adresas Vilniaus g. 263, Šiauliai, juridinio asmens kodas 18872667 (toliau – planavimo organizatorius), atstovaujama administracijos direktoriaus Gipoldo Karklio, veikiančio pagal Šiaulių rajono savivaldybės administracijos nuostatus, patvirtintus Šiaulių rajono savivaldybės tarybos 2017 m. vasario 21 d. sprendimu Nr. T-60, ir Šiaulių rajono savivaldybės tarybos 2019 m. balandžio 16 d. sprendimą Nr. T-126, ir K. G., a. k.

A. G., a. k.

L., a. k.

L., a. k.

iniciatoriai), susitarė ir sudarė šią sutartį.

, A

, ir G

(toliau – planavimo

## I. SUTARTIES DALYKAS

1. Šalys susitaria dėl planuojamos teritorijos: žemės sklypo, kadastrinis Nr. 9103/0010:263, Žemdirbių g. 33A, Vinkšnėnų k., Šiaulių kaimiškoji sen., Šiaulių r., žemės sklypo, kadastrinis Nr. 9103/0010:265 Žemdirbių g. 33, Vinkšnėnų k., Šiaulių kaimiškoji sen., Šiaulių r. ir žemės sklypo, kurio kadastrinis Nr. 9103/0010:552, Žemdirbių g. 31, Vinkšnėnų k., Šiaulių kaimiškoji sen., Šiaulių r., (toliau – planuojama teritorija), planavimo proceso inicijavimo, tai yra dėl detaliojo plano, patvirtinto Šiaulių rajono savivaldybės administracijos direktoriaus 2005 m. sausio 7 d. įsakymu Nr. A-10 „Dėl teritorijų planavimo dokumentų tvirtinimo“ ir 2020 m. gegužės 11 d. įsakymu Nr. A-709 „Dėl detaliojo plano pakeitimo“, vietovės lygmens, kompleksinio teritorijų planavimo dokumento (toliau – teritorijų planavimo dokumentas) koregavimo ir finansavimo.

## II. PLANAVIMO TIKSLAI

2. Šiaulių rajono savivaldybės administracijos direktoriaus 2005 m. sausio 7 d. įsakymu Nr. A-10 „Dėl teritorijų planavimo dokumentų tvirtinimo“ ir 2020 m. gegužės 11 d. įsakymu Nr. A-709 „Dėl detaliojo plano pakeitimo“ patvirtintų detaliųjų planų sprendinių koregavimas, kurio tikslas – žemės sklypų sujungimas ir padalinimas į atskirus sklypus, inžinerinės infrastruktūros schemos parengimas, apribojimų bei servitutų nustatymas (pagal poreikį) adresu: Žemdirbių g. 31, Žemdirbių g. 33 ir Žemdirbių g. 33A, Vinkšnėnų kaime, Šiaulių rajone.

## III. PLANAVIMO INICIATORIAUS TEISĖS IR PAREIGOS

3.1. Sutarties 4.5 punkte nurodytu pagrindu koreguoti teritorijų planavimo dokumentą pagal Lietuvos Respublikos įstatymuose ir kituose teisės aktuose nustatytus reikalavimus.

3.2. Pasirinkti Teritorijų planavimo dokumentų rengėją.

3.3. Savo lėšomis finansuoti Teritorijų planavimo dokumento parengimą.

3.4. Sutarties 4.5 punkte nurodytu pagrindu kreiptis į Lietuvos Respublikos aplinkos ministro įsakymu patvirtintose Kompleksinio teritorijų planavimo dokumentų rengimo taisyklėse ir atitinkamose specialiojo teritorijų dokumentų rengimo taisyklėse nurodytas institucijas, kad jos pateiktų teritorijų planavimo dokumentui teritorijų planavimo sąlygas, kaip numatyta Lietuvos Respublikos teritorijų planavimo įstatyme.

3.5. Sutarties 4.5 punkte nurodytu pagrindu teikti teritorijų planavimo dokumento projektą viešinti, derinti, tikrinti ir tvirtinti Lietuvos Respublikos teritorijų planavimo įstatymo ir jo įgyvendinamųjų teisės aktų nustatyta tvarka.

3.6. Bendradarbiauti su planavimo organizatoriumi registruojant gautus visuomenės pasiūlymus dėl teritorijų planavimo dokumento sprendinių ir rengiant atsakymus pasiūlymus teikusiems asmenims.

3.7. Teritorijų planavimo dokumento rengėju pasirenkama – UAB „Geodezijos linija“, įm. kodas 302641399.

#### **IV. PLANAVIMO ORGANIZATORIAUS TEISĖS IR PAREIGOS**

4.1. Bendradarbiauti su planavimo iniciatoriumi, operatyviai teikti informaciją ir (ar) duomenis, kurių reikia teritorijų planavimo dokumentams rengti, derinti ir tikrinti.

4.2. Bendradarbiauti su planavimo iniciatoriumi viešinant teritorijų planavimo procesą Lietuvos Respublikos teritorijų planavimo dokumentų rengimo ir teritorijų planavimo proceso valstybinės priežiūros informacinėje sistemoje, savivaldybės interneto svetainėje, seniūnijos, kuriai rengiamas teritorijų planavimo dokumentas, skelbimų lentoje, nagrinėjant ir aptariant pasiūlymus dėl teritorijų planavimo dokumentų, dalyvaujant jų viešame svarstyme.

4.3. Teritorijų planavimo dokumento derinimo procedūras vykdyti laikantis Lietuvos Respublikos teritorijų planavimo įstatyme ir kituose teisės aktuose nustatytų terminų.

4.4. Teritorijų planavimo dokumentą patvirtinti laikantis Lietuvos Respublikos teritorijų planavimo įstatyme ir kituose teisės aktuose nustatytų terminų.

4.5. Sudarydamas šią sutartį, planavimo organizatorius suteikia planavimo iniciatoriui įgaliojimą teritorijų planavimo dokumento rengimo metu planavimo organizatoriaus vardu kreiptis į Lietuvos Respublikos aplinkos ministro įsakymu patvirtintose Kompleksinio teritorijų planavimo dokumentų rengimo taisyklėse ir atitinkamose specialiojo teritorijų dokumentų rengimo taisyklėse nurodytas institucijas, kad jos pateiktų teritorijų planavimo sąlygas, teikti teritorijų planavimo dokumento projektą viešinti, derinti, tikrinti ir tvirtinti Lietuvos Respublikos teritorijų planavimo įstatymo ir kitų teisės aktų nustatyta tvarka, atlikti kitus būtinus veiksmus, pasirašyti prašymus ir dokumentus, kurių reikia teritorijų planavimo dokumentui rengti, derinti, tikrinti ir patvirtinti teisės aktų nustatyta tvarka.

4.6. Privaloma teikti registruoti duomenis apie patvirtintą teritorijų planavimo dokumentą ir teisės aktą, kuriuo patvirtintas teritorijų planavimo dokumentas, kartu su patvirtinto teritorijų planavimo dokumento sprendiniais Lietuvos Respublikos teritorijų planavimo dokumentų registro nuostatuose nustatyta tvarka ne vėliau kaip per 5 darbo dienas nuo teritorijų planavimo dokumento patvirtinimo.

#### **V. ŠALIŲ ATSAKOMYBĖ**

5.1. Šalis, pažeidusi sutarties sąlygas, atsako Lietuvos Respublikos įstatymų nustatyta tvarka.

5.2. Planavimo organizatorius neatsako už pasekmes, atsiradusias neparengus ar nepatvirtinus teritorijų planavimo dokumento, nurodyto sutarties 1 punkte.

5.3. Kiekvieną ginčą, nesutarimą, ar reikalavimą, kylantį iš šios sutarties ar susijusį su šią sutartimi, jos sudarymu, galiojimu, vykdymu, pažeidimu, nutraukimu sutarties šalys spręš derybomis. Ginčo, nesutarimo ar reikalavimo nepavykus išspręsti derybomis, ginčas bus sprendžiamas teisme pagal Planavimo organizatoriaus buveinės vietą.

#### **VI. SUTARTIES GALIOJIMO TERMINAS IR NUTRAUKIMO SĄLYGOS**

6.1. Sutartis įsigalioja nuo jos pasirašymo dienos ir galioja iki teritorijų planavimo dokumento tvirtinimo dienos, tačiau ne ilgiau kaip 7 metus.

6.2. Šalių teisės ir pareigos baigiasi pasibaigus sutarties galiojimo terminui (jeigu kitaip nenumatyta sutartyje).

6.3. Sutartis šalių rašytiniu susitarimu gali būti keičiama, gali būti vieniems metams pratęsiama sutartyje nurodytas jos galiojimo terminas ar sutartis nutraukiama.

6.4. Kuriai nors iš šalių pažeidus sutartį ir nepašalinus pažeidimo per papildomą 30 darbo dienų terminą, kita šalis turi teisę nutraukti sutartį vienašališkai ir reikalauti iš pažeidusios sutartį šalies atlyginti nuostolius.

6.5. Kitos šalių sutartos sutarties galiojimo ir nutraukimo sąlygos.

## VII. KITOS SĄLYGOS

7.1. Sutartis sudaryta dviem egzemplioriais lietuvių kalba, po vieną kiekvienai šaliai.

7.2. Sutartis skelbiama viešai planavimo organizatoriaus interneto svetainėje ir Lietuvos Respublikos teritorijų planavimo dokumentų rengimo ir teritorijų planavimo proceso valstybinės priežiūros informacinėje sistemoje.

7.3. Ginčai, kilę dėl sutarties vykdymo, sprendžiami šalių derybomis. Jeigu šalys nesusitaria, ginčai sprendžiami Lietuvos Respublikos teisme Lietuvos Respublikos įstatymų nustatyta tvarka.


## VIII. ŠALIŲ REKVIZITAI

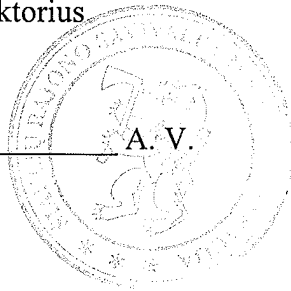
### Planavimo organizatorius:

Biudžetinė įstaiga  
Šiaulių rajono savivaldybės administracija  
Vilniaus g. 263  
76337 Šiauliai  
Kodas 188726051  
Tel. (8 41) 59 66 59

Administracijos direktorius

Gipoldas Karklelis

  
\_\_\_\_\_




### Planavimo iniciatoriai:

K G a. k.

  
\_\_\_\_\_


A G , a. k.

  
\_\_\_\_\_

A L a. k.

  
\_\_\_\_\_

G L , a. k.

  
\_\_\_\_\_

Architektūros ir paveldosaugos skyriaus vedėja  
Irina Vingrienė

