



DABRUOLIO EGLĖ


Botaninis gamtos paveldo objektas

Gubernijos miško biosferos poligonas




Adresas: Šiaulių r. sav., Gruzdžių sen.

Lietuvos koordinatų sistema (LKS-94).

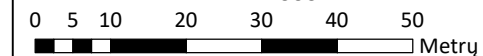
Koordinatės: X =6215678, Y =454429








Sutartiniai ženklai

-  Gamtos paveldo objekto teritorija
-  Gamtos paveldo objekto buferinės (fizinės ir vizualinės) apsaugos zona
-  Žemės sklypo riba, Nr.

M 1:1 000



- Duomenys:**
-  © Valstybinė saugomų teritorijų tarnyba prie Aplinkos ministerijos, 2022 m.
 -  Lietuvos Respublikos teritorijos ortofotografinis M 1:10000 žemėlapis ORT10LT
 -  © Nacionalinė žemės tarnyba prie Žemės ūkio ministerijos, 2017-2021 m.
 -  Georeferencinio pagrindo kadastro erdvinį duomenų rinkinį GRPK © Lietuvos Respublikos žemės ūkio ministerija, 2022 m.
 -  Nekilnojamojo turto kadastras © VĮ Registrų centras, 2020 m.